

Com puc arribar a l'eix comercial?

## REMODELACIÓ DE L'ANTIGA N-II AL SEU PAS PER TÀRREGA

La ciutat de Tàrrega està immersa en una profunda reforma del que era l'antiga carretera N-II, un dels principals eixos vertebradors de la ciutat. El projecte està pensat per transformar, el que encara avui és una carretera, en un carrer, potenciant així el seu caràcter d'eix comercial i cívic.

Degut a l'envergadura d'aquesta obra, durant el període de temps que durin les obres, el trànsit, els accessos a la ciutat i les places d'aparcament es veuran afectats.

En aquest fulletó hi trobareu les vies alternatives i les zones d'aparcament per fer-vos més fàcil les vostres compres a Tàrrega.

Com poden els clients arribar a la meva botiga?

## COM ARRIBO AL CENTRE COMERCIAL?

A Tàrrega trobareu molts llocs per aparcar el cotxe que estan molt a prop del centre on hi ha l'eix comercial de la ciutat. A més, l'Ajuntament i l'empresa adjudicatària de les obres s'encarreguen de senyalitzar els llocs alternatius per on es pot passar amb el cotxe, evitant així trobar-se amb els carrers tallats per les obres.

On deixo el cotxe?

## ON PUC APARCAR?

### ZONES D'APARCAMENT EN RÈGIM DE ZONA BLAVA:

- **Espai Fassina: 120** places
- **Pàrquing Plaça Nacions: 194** places
- **Plaça del Carme (El Pati): 44** places
- **Plaça del Pare Carles Perelló: 35** places
- **Plaça Major: 12** places
- **Carrer d'Alonso Martínez: 22** places

### ZONES DE LLIURE APARCAMENT:

- **Espai Renfe: 121** places
- **Plaça Ondara: 200** places
- **Esplanada Poliesportiu: 283** places
- **Espai piscina coberta: 52** places

### CARRERS DE LLIURE APARCAMENT:

C. de Betlem, C. de Bellpuig, C. del Canal d'Urgell, C. d'Urgell, C. del Governador Padullas, C. de Buenos Aires, C. del Mestre Martí, C. d'Alsina i Amils, C. del Segle XX, C. de Sant Josep, C. de Raimon, C. de Jacint Verdager, C. de Comabruna, C. de Sant Pere Claver, C. de Joan Brossa, Av. d'Ondara, Av. Onze de Setembre i C. de Mestre Güell.

## ZONES D'APARCAMENT PROVISIONAL MENTRE DURIN LES OBRES

- **Esplanada de l'Av. Balaguer: 100** places
- **Esplanada C. de l'Hospital: 40** places
- **Falda del Castell: 30** places

Per qualsevol dubte o aclariment relacionat amb les obres:

**Ajuntament de Tàrrega (regidoria d'Urbanisme):**

Plaça Major, 1 · Tel. **973 311 608**

**Foment Targarí:** Plaça Major, 4 · Tel. **973 311 756**

i

Foment Targarí  
comerçosserveistàrrega

Com puc arribar a l'eix comercial?

On deixo el cotxe?

vine a comprar a Tàrrega...  
**T'HO POSEM FÀCIL!!!**

Com poden els clients arribar a la meva botiga?

**Plànol de situació de les obres de l'antiga N-II a Tàrrrega**  
**· ACCESSOS I ZONES D'APARCAMENT ·**






a Guissona,  
a Andorra  
a Agramunt,  
al Polígon Industrial  
La Canaleta

a Barcelona A2

-  **APARCAMENT PROVISIONAL MENTRE DURIN LES OBRES**
-  **APARCAMENT DE ZONA BLAVA**
-  **APARCAMENT LLIURE (GRATUÏT)**
-  **CARRERS DE LLIURE APARCAMENT**
-  **ENTRADES A TÀRREGA**

**TRAMS D'OBRES PREVISTOS EN LA REMODELACIÓ DE L'ANTIGA N-II**

-  **1a FASE:**  
Pl. El-Ípica - Cruïlla Av. Balaguer
-  **2a FASE:**  
Cruïlla AV. Balaguer - Pl. del Carme
-  **3a FASE:**  
Pl. del Carme - pl. Rimbau

